

# ZPPAUP

Zone de Protection du Patrimoine  
Architectural Urbain et Paysager

MORLAIX



## 2.1 Plan général de la commune Périmètres de la Z.P.A.U.P.

échelle: 1/12500 e-mai 2003



Bernard LEOPOLD - Architecte DPLG et U de M. (Montreal)  
15, place des olives - 29600 MORLAIX - Tel : 02 98 83 24 05 - Fax : 02 98 88 79 93

### Procédure administrative

Arrêté par le Conseil municipal le: 28 février 2002

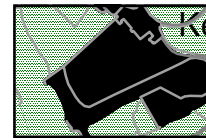
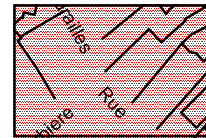

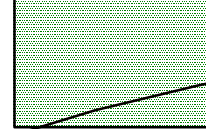

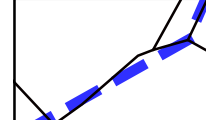
Soumis à l'avis de la Commission Régionale du Patrimoine et des Sites

Soumis à enquête publique le:

Approuvé par le Préfet de Région le:

Document réalisé sur la base de l'information cadastrale et des données fournies par la mairie de Morlaix

### LEGENDE

-  monuments historiques classés (MH)  
ou inscrits (ISMH)
-  secteurs urbains ou agglomérés  
(sites urbanisés et sites paysagers)
-  secteur de la Z.P.A.U.P. soumis aux dispositions  
de l'arrêté du 31 décembre 1913
-  espace naturel à protéger
-  périmètres de 500m conservés
-  limites de la ZPPAUP et limites des secteurs

